

*Муниципальное бюджетное учреждение
«Централизованная библиотечная система»
городского округа город Нефтекамск РБ*

альмана

«Улицы нашего горюда»



**г. Нефтекамск
2014г.**

Проспект Комсомольский



Проспект Комсомольский был заложен тогда, когда Нефтекамск уже был назван городом, пережив свой детский возраст в качестве посёлка. Первые наименования улиц молодого города вобрали в себя историю страны (улица Чапаева), профессиональный облик того, для кого и чьими руками он строился (улицы Нефтяников и Строителей), а теперь подошёл черёд отметить, что это город молодых. Поэтому очередная улица получила название Комсомольской, потому что его строили в основном молодежь, комсомольцы.






Но улица была рассчитана с размахом, чтобы придать городу широту и масштабность. Впервые было решено сделать две полосы движения транспорта, а между ними разместить бульварную асфальтированную аллею с зеленью, скамейками и фонтаном для пеших прогулок. В воплощении поставленных задач участвовало всё население города. Организовывались массовые субботники, месячники леса и сада. Здесь работали и школьники всех классов, и молодёжь из училищ и промышленных предприятий. В результате появился ещё короткий, но очень широкий проспект с пятью полосами асфальтированных полос: два для автотранспорта и три для пешеходов. В городе его быстро назвали Бродвеем. На него выходили вечерами отдохнуть, встретить друзей, показать свои наряды. Асфальтовое покрытие впервые дало возможность снять с себя сапоги и калоши и достать из коробок туфли и сандалии.

Центром притяжения стали сам бульвар, вместительный широкоэкранный кинотеатр «Маяк», для гостей была построена гостиница «Кама», в центре было построено здание городской администрации с крыльцом-трибуной. Комсомольский проспект забрал себе функцию главной улицы города, именно здесь всегда стали проводиться массовые шествия и праздничные демонстрации. В самом начале проспекта была установлена шестидесятиметровая телевизионная вышка, которая позволила начать принимать сигналы центрального телевидения, транслировавшиеся через Ижевск.



1967 год



1965 год



2008 год

год



Молодому городу нужны были и памятники. Так в сквере кинотеатра «Маяк» был установлен памятник «Воину-освободителю», а сам проспект было решено украсить монументом вождя. Заказ на памятник разместили сразу в три мастерские, но когда памятники Ленину были готовы, ни один из них не впечатлил горожан, не такой вождь им виделся на таком большом и красивом проспекте. Один из памятников разместили во дворе школы №4, второй был передан в НГДУ «Южарланнефть» и третий нашёл своё постоянное место на территории комбината Искож. А для города был заказан новый памятник уже в мастерской всемирно известного скульптора Н.В. Томского. В ноябре 1986 года из Москвы скульптура была доставлена и установлена на площади, украсив сразу две улицы – проспект Комсомольский и улицу Ленина.



Зеркало на проспекте (1972 год)





Сегодня Комсомольский проспект стал очень протяжённым. Если телетрансляционной вышкой ранее начинался проспект, то сегодня телевышка перенесена в другой конец проспекта и завершает его протяжённость по городу. Здание рядом с памятником Ленину занимает администрация, на этой же площади размещен Бизнес-центр, второй этаж которого отдан под городскую историко-краеведческий музей. На территории, прилегающей к проспекту, располагаются школы, гимназия, Библиоцентр, корпус Башкирского государственного университета, городской парк культуры и отдыха, многочисленные развлекательные учреждения, ЗАГС, гостиница, кинокомплекс «Арсенал».



Проспект Юбилейный

Проспект Юбилейный – второй проспект Нефтекамска, после проспекта Комсомольского. Первые дома на нем появились в конце 60-х годов.

Так повелось, что введение в строй крупных объектов – зданий, сооружений – приурочивалось и приурочивается к каким-то значимым датам, чаще круглым – юбилейным. С течением времени часто забывается, в честь какого юбилея была названа та или другая постройка, площадь, улица. И проспект Юбилейный в городе Нефтекамске в этом случае тоже не оказался исключением.

Поскольку строительство первых домов велось в то время, когда возводились пятиэтажные дома, то одна сторона улицы и состоит из них. В те годы приоритет отдавался социальной сфере и потому при этих домах были размещены обувная мастерская «Каблучок», магазин «Оптика», пошивочное ателье. А вот противоположная сторона от начала проспекта до лесного массива состоит из 9-этажных жилых домов с пристроенными или вписанными в первые этажи магазинами и торговыми учреждениями.



Строительство пятиэтажных домов и Дома техники нефтяников



Дом техники нефтяников

В городе за первые десятилетия не было построено ни одного Дома культуры. Поэтому большим событием в жизни города было появление на проспекте Дома техники нефтяников и в феврале 1983 года открытие широкоформатного кинотеатра «Октябрь». Дом техники НГДУ «Арланнефть» имел большой зрительный зал с современной вращающейся сценой и экраном для показа художественных фильмов.

Но он стал главной площадкой возникших театров, среди которых самым примечательным стал русский театр, руководимый выпускником Ленинградского театрального института Петром Александровичем Шенным. Эта труппа со своими постановками русских и зарубежных драматургов с гастролями объехала много городов по всей России. Поэтому правомерным было присвоение ей звания первого народного коллектива в городе.



Труппа Русского народного театра с автором пьесы «В ночь лунного затмения» Мустаем Каримом



*На открытках 1988 года.
Город строится.*

Широкоформатный кинотеатр «Октябрь» получил своё наименование взамен закрытого кинотеатра в Николо-Берёзовке и стал главным кинозрелищным учреждением северо-запада Башкирии. В городе появилась своя фильмотека, предприятие по прокату фильмов (кинобаза), откуда фильмы расходились по всем городам и селам ближайших районов. Дирекция всей киносети разместилась в кинотеатре «Октябрь».




15 июня 1988 года Министерство связи СССР выпустило в продажу второй маркированный конверт с видом Нефтекамска. На нём как раз изображён уголок проспекта Юбилейного у кинотеатра «Октябрь».





Стадион «Торпедо» (сейчас «Торос»)



В апреле 2006 года специалистами ООО «Энергостройсервис» забиты первые сваи в будущий Ледовый дворец. Сегодня это уже целый комплекс спортивных сооружений из стадиона, плавательного бассейна, нескольких крытых ледовых площадок для проведения соревнований международного уровня.

Примечательным является то, что значительная часть проспекта проходит вдоль соснового бора лесного массива Прикамья. Он удачно вписался в ансамбль улицы и отсюда начинается уже получившая большое признание «Тропа здоровья» протяжённостью в 5 километров. В лесу проводятся занятия, школьные уроки физкультуры, здесь проходят соревнования бегунов «Арланский полумарафон» и марафонские забеги. В зимнее время прокладывается лыжная трасса.

В наши дни



*Уже седьмой год пчёлка украшает
Юбилейный проспект*

Сегодня Юбилейный проспект – одна из самых красивых улиц города, там находится пешеходная аллея. Летом там очень красиво. Когда строили эту аллею в народе говорили, что это будет троллейбусная дорога, но троллейбусов в Нефтекамске так и нет, а аллея чудесная. Так же на этой улице находится кафе «Блинная-Гуляш», Городской центр культуры (бывший Дом техники «Нефтяник») и спортивное сооружение «Ледовый Дворец», в котором играет местная профессиональная команда, хоккейный клуб «Торос», располагается стадион «Торос».



Городской парк культуры и отдыха



22 июня 1968 года на территории будущего центрального парка культуры и отдыха начались работы по заливке фундаментов под аттракционы. Здесь намечалась установка воздушной спирали, двух цепочных каруселей, выразительных самолётов, «Звёздочки», фигурной карусели, качелей. В работах участвовали работники АТК треста «Туймазабурнефть», СМУ-2, РСУ, НМУ треста №8, СМУ-1 и других организаций.

В сентябре 1970 года в центральном парке культуры и отдыха было начато строительство цветочной оранжереи, которая займёт площадь в тысячу квадратных метров. В июле 1972 года в парке шло строительство стрелкового тира. В июле 1973 года открылось молодёжное кафе «Отдых».



*Один из аттракционов
парка (1960-е годы)*



*Аттракционы в
парке в наши дни*



С 1 августа 1973 года Городской парк культуры и отдыха начал функционировать. 20 ноября 1975 года в парке рядом с плавательным бассейном заложено ещё одно спортивное сооружение – стадион «Торпедо» на 10 тысяч зрителей. С появлением традиции праздновать День города в 1980 году в парке начали проходить различные мероприятия увеселительного характера, в том числе и ярмарки.

В июне 1982 года в городском парке культуры и отдыха по инициативе администрации парка и Дома техники нефтяников состоялось открытие танцевального сезона. В июле того же года в парке был открыт новый аттракцион «Круговое обозрение». В апреле 1983 года ведётся монтаж нового аттракциона «Сюрприз». В июне 1985 года в городской парк культуры и отдыха поступили новые аттракционы – «Городок ГАИ» и «Светофор».



Становление парка культуры и отдыха в июле 1969 года



На открытках 1988 года



Сегодня в парке также располагаются всевозможные аттракционы для увеселения детишек и взрослых. В этом же парке есть площадка со сценой, где проводятся различные концерты и мероприятия как городского, так и всероссийского масштаба.



*Празднование Дня города в
90-е годы*



И сегодня



*Выступление
исполнителей
самодельной
песни*

Улица Ленина



Улица Ленина зарождалась с трудом. Первые дома на ней появились в начале 1960-х годов. Своими окнами они смотрели в чистое поле и на деревню Марьино, что находилась в полукилометре. Здания появлялись только на чётной стороне улицы и потому улицу никто всерьёз не воспринимал. Даже многие дома, что сегодня относятся к улице Ленина, ранее составляли самостоятельные улицы и проулки с другими названиями. Так были улицы Рабочая (Гагарина), переулок Садовый. Так продолжалось до того момента, пока эта односторонняя улица строительством не дошла до нынешней главной площади города и только тогда было принято решение начать строительство домов и на нечётной стороне улицы.



Вскоре в чистом поле, где до этого играли в футбол и баскетбол, появилась строительная техника и краны. Для горожан улица Ленина открыла новую страницу – здесь был построен первый высотный дом – 9-ти этажное жилое здание, в пристрое которого разместили пошивочное ателье «Золушка».



Вот она – односторонняя улица Ленина, на которой вместо домов нечётной стороны колосились колхозные хлеба.

Строительство первой девятиэтажки





На открытках 1988 года

Улицу стали строить как одну из главных в городе. На небольшом отрезке от начала улицы были размещены горком КПСС, главпочтамт с центральной телефонной станцией, заложен Дворец культуры нефтяников, подобный же Дворец для строителей треста «Башнефтепромстрой», Дом промышленности, книжный магазин, ЗАГС, Центральный парк культуры и отдыха.

Во многом, хотя улица Ленина уже почти сформировалась на карте города, она продолжает оставаться почти односторонней. На протяжении её полуторакилометрового участка от площади Ленина до озера Светлое нет ни одного жилого дома, а строятся лишь отдельные здания развлекательного характера, офисы, магазины.



На пересечении улицы Ленина и проспекта Юбилейный (1970-е гг.)



*Площадь В.И. Ленина в 1979 году
(Дом промышленности)*



В 1986 году



*Центральная площадь города в
наши дни. 2013 год*



*Такими были дворы первых домов улицы
Ленина в 1963 году.*



Здание Дома техники строителей. 1974 год



*И эти же дворы в наши дни.
2014 год.*



*Сегодня в этом здании размещается
государственная филармония.*

Здание ЦРТДиЮ



Генеральным планом «Ленгипрогора» было уже намечено из нескольких родниковых источников создать искусственное водохранилище. Улица Ленина, дойдя до родниковых источников, сделала поворот направо и перекрыла выход родниковым водам в лесной массив. Таким образом, дорожная насыпь стала своеобразной плотиной рукотворному озеру, со временем получившему название Светлое.



Озеро Светлое

Лицей №1



В новом районе улицы Ленина появились престижные по уровню образования лицей №1, в котором все выпускники после окончания поступают в лучшие высшие учебные заведения страны, машиностроительный колледж, готовящий специалистов для Нефтекамского автозавода. В мае 1991 года на улице Ленина распахнул свои двери Центр развития творчества детей и юношества. Спустя несколько месяцев в нём уже действовало 55 кружков, 3 клуба и 2 студии.



Фонтан возле ресторана «Людовик»

В рамках празднования 50-летнего юбилея города Нефтекамска в 2013 году открыли памятник Евгению Карцеву – первому секретарю Нефтекамского горкома КПСС и почетному гражданину города. Его установили на аллее Трудовой Славы на улице Ленина напротив здания, где он работал много лет.



Здание ВЭГУ и Главпочтамта на улице Ленина

Улица Нефтяников



Улица Нефтяников, год 1966-й.

Поселение будущего Нефтекамска появилось с началом освоения Арлана приехавшими нефтяниками и строителями. Поэтому одна из первых улиц будущего города была названа улицей Нефтяников.

Это, по сути, третья улица в строительстве будущего города. Именно на ней были построены первый двухэтажный дом, первая столовая, первая барачная школа. Также в бараках долгое время квартировали медики поселковой больницы.



*Улица Нефтяников.
Наши дни*



*На открытках 1988 года.
Улица Нефтяников,
её в то время называли «улицей яблонь»*

Со временем бараки были снесены, и на их месте началось строительство знаковых для города зданий. В июне 1970 года было начато строительство Дома Правосудия (ныне Городской суд). В июле 1992 года ведётся реконструкция поликлиники треста БНПС по улице Нефтяников. В октябре 1996 года на углу улиц Нефтяников и Социалистической построено новое здание администрации.



*Здание стационара поселковой больницы по ул.
Нефтяников, 18 (1961 год)*



*Первый асфальт в городе появился на улице
Нефтяников. 1965 год.*



Аллея Славы

На сегодняшний день на ней в основном располагаются здания следственного и судебного назначения, такие как Межрайонный следственный отдел, здание прокуратуры, Городской суд и др. Также на этой улице находятся здание Отдела образования Нефтекамска, Нефтекамский педагогический колледж, трест «Башнефтепромстрой», Аллея Славы и детские сады.



Здание прокуратуры



Здания расчётно-кассового центра города по ул. Нефтяников



Улица Дорожная



Улица Дорожная была утверждена и закреплена под таким названием заседанием исполкома Касёвского сельсовета от 10 июня 1959 года. Название улицы не случайно. Она является первой при въезде в город и представлена двумя дорогами, которые ведут в разные направления. Следует отметить, что её можно смело назвать первой улицей. В отличие от улиц Чапаева и Строителей, которые развивались также одновременно, улица Дорожная приняла на себя роль обеспечения жильём первых строителей. Именно на ней стали вырастать первые «финские» щитовые 1, 2 и 4-х квартирные домики.



На улице Дорожной первые пять лет находился автовокзал, с которого уходили в разных направлениях междугородние рейсы автобусов, но главным для пассажирской автоколонны была доставка рабочих на нефтепромыслы, строительство Кармановской ГРЭС. На пассажирских перевозках было занято около двухсот автобусов. Когда автовокзал переехал на новое место, старое здание было передано автотоклубу, где занимались и занимали призовые места на республиканских первенствах десятки мотогонщиков со всех предприятий и организаций города.

На улице Дорожной был расположен первый колхозный рынок, стадион «Строитель». Эта улица прежде застраивалась только с одной стороны. Противоположная сторона относилась к селу Касёво, с которым ещё долгое время в народе считались как с самостоятельной административной единицей, и дорога оставалась разделительной стороной между Нефтекамском и Касёво. И положение это стало разрушаться после возведения на касёвской стороне кинотеатра «Комета». Это зрелищное здание разгрузило очень загруженный кинотеатр «Маяк», и в «Комету» стали ходить не только сельские жители, но и с прилегающей к Касёво части города. Это стало существенным катализатором сближения города и деревни, в скором времени и на касёвских улицах появились городские магазины, бензозаправка, гаражные кооперативы.

Сегодня улицу Дорожную не узнать. Она по-прежнему выполняет транспортную функцию. На въезде в Нефтекамск с южной стороны построен второй автовокзал «Южный», взявший на себя часть вахтовых перевозок рабочих на многочисленные нефтепромыслы. Рядом с ним новый колхозный рынок, нефтяной колледж. Украшением стало появление на автотрассе мусульманской мечети.

Мечеть, построенная в 1995 году, стала центром духовной культуры местного мусульманского населения. При ней действует мусульманская школа «Иман турь», в которой работают преподаватели из разных стран с высшим духовным образованием. Первым имам-хабибом мечети избран Сабиржан Хазрат Салимгареев, сын старейшего священнослужителя города.



Начинался Нефтекамский нефтяной техникум в Николо-Берёзовской средней школе. Тогда срочно требовались специалисты-нефтяники, которых очень не хватало. Потом состоялось новоселье в Нефтекамске по улице Нефтяников, а уже позднее техникум получил большую площадь на улице Дорожной, на которой уже смогли разместить весь комплекс учебных зданий, общежития, спортивных площадок.

Также на этой улице находятся новый операционный зал Управления Росреестра по РБ, компания «АВТО-ГАРАНТ», многочисленные магазины и торговые предприятия.



Нефтекамский нефтяной колледж вчера и сегодня

Улица Карла Маркса



Улица Карла Маркса – это одна из крупных и значимых в транспортном отношении улиц Нефтекамска. Карл Маркс – великий немецкий экономист и философ. Мир живёт и развивается по открытым им законам. Его фундаментальный труд "Капитал" не потерял актуальности до сих пор, и изучается во всех экономических ВУЗах мира. И поэтому название улицы для советского периода было вполне правомерно.

Улица застроена современными жилыми высотными и, частично, индивидуальными домами. В сентябре 2004 года от этой улицы был построен автодорожный мост, который напрямую соединил улицу Карла Маркса с выходом на уфимскую автотрассу.



В конце улицы в районе соснового бора расположена городская центральная больница. Центральная городская больница – это крупнейшее в республике многопрофильное лечебно-диагностическое учреждение, имеющее разветвленную структуру – 6 поликлинических, 4 диспансерных, 19 стационарных отделений на 917 коек, хирургический корпус, в которых трудятся более 2 тыс. работников.

Также на этой улице находятся здание отделения Сбербанка, Управление жилищного хозяйства, отель «Оскар», гимназия №1, детский сад, центр религий, торговые предприятия.



Здание ЦРБ

Улица Социалистическая



Эта улица имела в первые годы очень значимое место. Здесь появились первые в рабочем посёлке общежития. Летом 1959 года в город прибыла большая партия выпускников Серафимовского профтехучилища: 300 юношей и девушек всем выпуском прибыли на народную стройку в нефтяной Арлан. На первое время их разместили в палатках, и спешно стали строить бараки под общежития. Вот в это время и получила толчок в своём развитии улица Социалистическая, только что утверждённая Касёвским сельсоветом. Потому и имя ей было выбрано знаковое, то, к чему должно было стремиться молодому растущему посёлку.

Первые бараки были размещены в самом начале улицы с левой стороны: это были женские и мужские общежития. А в следующих зданиях чуть позже были размещены военкомат, горком партии, комитет госбезопасности. Учитывая близость улицы Чапаева с другими советскими и хозяйственными органами власти – это был центр рабочего посёлка, и на первые годы города, когда ему дали это звание.

*Детская музыкальная
школа в наши дни*



В марте 1967 г. в освободившемся от книжного магазина помещении по улице Социалистической открылась первая женская парикмахерская – салон «Гузель». В этом же здании с другой стороны уже действовала мужская парикмахерская «Молодость». В сентябре 1971 года на эту улицу из барачного здания по улице Нефтяников была переведена детская музыкальная школа.

Но жильё строилось быстрыми темпами и жильцов из барачных общежитий расселяли в новые квартиры. Вскоре бараки из жилых помещений перепрофилировали в производственные. В одном была устроена городская типография, в другом открылся детский сад.



*Первые демонстрации
проходили по улицам
Нефтяников и
Социалистической*



Зеркало на улице Социалистической




Сегодня улица Социалистическая – это одна из важнейших улиц города, городской военкомат, множество развлекательных учреждений находятся именно по этой улице. На улице Социалистическая к вашим услугам один из крупнейших торгово-развлекательных центров в городе. Нефтекамск, в котором созданы отличные условия для приятного проведения досуга. ТРЦ «Флагман» – лайнер отдыха и развлечений для всей семьи. Так же на этой улице множество магазинов и кафе.

На этой улице сегодня размещается паспортно-визовая служба, филиалы Башкирского госуниверситета и Уфимского авиационного института, находятся две крупнейшие школы, построен второй крытый рынок города.



Баня по улице Социалистической



ТРЦ «Флагман»



Здание редакции газеты «Красное знамя»

Улица Парковая

14 октября 1971 года решением исполкома горсовета улице №7 по генплану города **присвоено название «Парковая»**. Улица Парковая обязана своим названием Парку культуры и отдыха. С тем же успехом можно было назвать улицу Рыночной или Больничной: Центральный рынок Нефтекамска и Больничный городок также граничат с улицей Парковой. Но название «Парковая» более благозвучно для нефтекамцев.

В мае 1973 года произошло строительство торгового павильона по торговле промышленными товарами на территории колхозного рынка. В августе 1979 года в четвёртом микрорайоне по улице Парковой открылся первый комплексный приёмный пункт производственного управления бытового обслуживания населения. К услугам горожан здесь работают парикмахерская, прокат вещей, приём белья в стирку, мастерские по ремонту радиотелевизионной аппаратуры, ремонту и изготовлению обуви и другие.



*Колхозный рынок
(1973 год) и сегодня
(Центральный рынок)*

В марте 1983 года в Центральную городскую библиотеку, переехавшую в помещение по улице Парковой 25, поступила новая партия книг. Из 348 экземпляров 134 книги пополнили полки общественно-политической литературы, 83 экземпляра поставили в раздел художественной литературы, а остальные – по другим отраслям знаний.

В октябре 1983 г. в микрорайоне №5 по улице Парковой открылось первое кафе «Пельменная». Рядом появился фирменный магазин комбината искусственных кож по реализации своей продукции, почтовое отделение, сберкасса, прилегающие к этой улице школы и детские сады.

В начале октября 2000 года первая мемориальная доска установлена в Нефтекамске: она посвящена памяти Героя Социалистического Труда, почётного гражданина города Николая Степановича Гинина и находится у первого подъезда дома № 23 по ул. Парковой, где он жил в последние годы.

В конце 2004 года в Нефтекамске состоялось торжественное открытие обновлённого роддома. Средства на реконструкцию родильного отделения




Торговый ряд улицы в районе городского парка



Родильное отделение ЦРБ

В нынешнее время улица начинается с центрального рынка, полностью озеленённая тополями, кустарниками, клумбами. Также на улице Парковой находится здание ДОСААФа, «Дом Физкультуры» со спортивными залами и плавательным бассейном.



Улица Победы

В начале 1970-х годов параллельно проспекту Юбилейному от железнодорожного вокзала начала застраиваться новая улица, заказчиками которой стала Кармановская ГРЭС. Потому и название она получила как улица Энергетиков. Но энергостроители и эксплуатационники мечтали строить свой микрорайон прямо вплотную к железнодорожному вокзалу и добились такого разрешения. А тут подошла годовщина победы над фашизмом в годы войны и было решено улицу Энергетиков переименовать в улицу Победы, а название Энергетиков дать новым домам за Николо-Берёзовским шоссе. На перекрёстке улиц Победы и Ленина находится Центр развития творчества детства и юношества – ЦРТДиЮ.



На этой улице кармановскими энергостроителями был построен Дворец культуры «Энергетик», который сегодня преобразован в Дворец молодёжи - современный молодёжный центр города Нефтекамск, задачами которого являются организация досуга молодёжи, содействие развитию творческого потенциала молодых людей, поддержка молодёжных общественных объединений. Деятельность Дворца молодёжи направлена на реализацию молодёжных инициатив.



Дворец молодёжи



Жилой дом, построенный фирмой «Интеграл»



Улица Строителей



При наименовании улицы учитывалась профессия большинства людей, живущих на этой улице – строители. Улица Строителей проходит параллельно дороги, связавшей Николо-Берёзовку с бывшим селом Касёво. И начало её от Касёво и зарождалось. Но специально улица не строилась, трест БНПС возводил жилые здания улиц Чапаева, Нефтяников, Комсомольской и улица Строителей следовала за строителями мелкими шажками и от её начала до окончательного формирования прошло три десятилетия.

В основном жилые дома на этой улице стоят только на одной стороне, вторая её сторона формировалась зелёной зоной деревьев, отделяющих жилую зону города от промышленной его части. На этой зелёной части были устроены танцевальные площадки, бетонные пятачки от которых сохранились и спустя полвека. В районе начала Комсомольского проспекта на улице Строителей была установлена первая телевизионная ретрансляционная вышка, которая на улице Строителей в жилой пятиэтажке двину жвоковькоз леф жравкоота гавоццдапрое а управление УИИского А.слотрефтелевиротные прораффе прАострой» и управление Сбербанка.



Вот в этом здании и размещались управления строителей города, нефтяников и сберегательных касс. Сегодня это здание реконструировано и отдано под жильё.



В апреле 1987 г. В микрорайоне № 12, который расположен у лесопарковой зоны в районе улицы Строителей, сдан в эксплуатацию девятиэтажный дом.

С началом строитель-ства поселка именно на перекрёстке улиц Строителей и Нефтяников появилось первое двухэтажное жилое здание. Но, поскольку мест для размещения предприятий не хватало, то второй подъезд здания был передан по торговое управление ОРСа, которое снабжало продовольствием жителей посёлка. В мае 1999 года это здание было переделано в трёхэтажное. Этот дом по улице Строителей должен стать своеобразным экспериментальным объектом: в реконструкции применяются материалы облегченной конструкции, выпускаемые фирмой «Стронег-АССИ».

В 2012 году значительная часть первых двухэтажных домов в микрорайоне №1 была снесена, и на их месте началось строительство



Улица Чапаева

В июле 1957 года была произведена разметка, и забит колышек под строительство первого сборно-щитового дома барачного типа на углу будущих улиц Чапаева и Строителей. Улица Чапаева была утверждена и закреплена под таким названием заседанием исполкома Касёвского сельсовета от 10 июня 1959 года.



1959 год



2008 год



Строительство на этих улицах велось в основном бараков для размещения контор и управлений. На этой улице появились стадион, милиция, первый детсад, маленькое деревянное здание общественной бани, почта, сберегательная касса.



Прошли годы. Улица Чапаева нынче очень изменилась. Из учрежденческой она стала чисто жилой. От организаций здесь осталось только управление «Нефтекамскводоканала» и городская баня №1, большую часть улицы сегодня занимают жилые многоэтажные дома. На этой улице построили торговый комплекс «Уральский» с крытыми торговыми павильонами и прозрачной пластиковой крышей.




Управление «Нефтекамскводоканала»

Переулочек Кувыкина

Переулочек Степана Кувыкина, или «Больничный городок», как называют его жители города – это одна из самых значимых, хотя и небольших, улиц Нефтекамска. Название он получил по имени генерального директора объединения «Башнефть» Степана Ивановича Кувыкина (1903-1974), который много внимания уделял становлению посёлка, а потом и города нефтяников. При его участии были заложены и строились города Ишимбай, Октябрьский, Нефтекамск, посёлки Семилетка, Серафимовка, Приютово, Красный Холм, построен ряд газонефтеперерабатывающих и других заводов.

Было начато строительство больничного городка, отчуждение земли для которого было сделано ещё в декабре 1964 года.

Ход строительства больничного комплекса со строителями обсуждает заведующая горздравотделом Венера Ураловна Сагадеева





*Переулок Кувыкина
(1984 год)*

В марте 1984 года решением исполкома горсовета народных депутатов переулок Парковый был переименован в переулок С.И.Кувыкина.


Сегодня сравнительно короткий по протяженности переулок Кувыкина представляет собой жилой комплекс домов, несколько магазинов и целую сеть платных и бесплатных медицинских учреждений: с правой стороны – из корпусов больничного городка, с левой – частных лечебных клиник.



Улица Николо-Берёзовское шоссе



Улица Николо-Берёзовское шоссе является продолжением улицы Тракторной, которая шлёт через Касёво мимо автовокзала и заканчивается у железнодорожного вокзала. Улица Тракторная по замыслу архитекторов должна была отделять основную часть города от промзоны. И до недавнего времени так оно и было, но город продолжал расти и ему стало тесновато в пространстве между селом Марьино и Николо-Берёзовской дорогой. В советское время жилое строительство от дороги в сторону посёлка Михайловка было запрещено из-за близких грунтовых вод. Чтобы освоить новую площадку, строители применили не традиционные фундаменты, а свайные, которые были надёжнее для многоэтажных домов.



Строительная база Нефтекамска очень мощная, и очень скоро между дорогой в Николо-Берёзовку и посёлком Михайловка было построено несколько десятков больших 9 и 16-этажных домов. Встал вопрос – какой адрес дать этим домам? Поскольку улица Тракторная должна была выполнять разделительную функцию, то в этом продолжении ситуация уже изменилась и по обе стороны трассы располагались жилые микрорайоны. Тогда и было решено участку продолжения улицы Тракторной от железнодорожного вокзала в сторону Камы дать другое название. А поскольку это было прямое направление в старинное русское село Николо-Берёзовку, то и решено было ей присвоить одноимённое имя. Но улица эта очень загружена транспортом, потому из-за большого потока грузоперевозок ей присвоили статус шоссе.

Дома от дороги строились в большом отдалении и на возникшей санитарной зоне очень быстро стали вырастать двухэтажные корпуса многочисленных торговых предприятий. Этим она отличается от всех других улиц Нефтекамска.



Улица Дзержинского

Улица Дзержинского – это самая нижняя горизонтальная улица Нефтекамска, находится рядом с сосновым лесом. Своё название улица получила в честь Феликса Эдмундовича Дзержинского – революционера, по происхождению польского дворянина, советского государственного деятеля, главы ряда наркоматов, основателя ВЧК.

В декабре 1994 года на улице Дзержинского открылась картинная галерея, получившая наименование «Мирас». Красную ленту разрезал руководитель Администрации Президента РБ С.Х. Аминев, на открытии также были заместитель министра культуры С.А. Анисимова, директор Республиканского художественного музея им. Нестерова В.А. Соболев, главный хранитель этого музея В.М. Сорокина. На первом этаже демонстрировались картины уфимского художника В.А. Руденченко, нефтекамских художников Р.Л. Ахметгараева, Ю.Ф. Туника, В.К. Сирина, на втором этаже – работы знаменитых художников Башкирии, предоставленные художественным музеем им. Нестерова.




Картинная галерея «Мирас»

В сентябре 2003 года состоялась закладка символического камня в основание второй мусульманской мечети в Нефтекамске. Возведена она на краю соснового леса на пересечении улиц Дзержинской и Социалистической. В торжественном мероприятии принял участие муфтий Духовного управления мусульман Республики Башкортостан Нурмухаммат-хазрат и глава администрации И.Ф.Гарифуллин. Однако очень скоро этот объект превратился в очередной долгострой – в 2004 году из-за отсутствия финансирования строительство мечети было остановлено. Связано это с тем, что это религиозное сооружение, и как остальные, возводится на народные пожертвования.

Как сообщает «Башинформ», большинство посетителей пятничных намазов и других мусульманских мероприятий в городе, где собираются пожертвования, — люди пожилого возраста, и на их деньги построить мечеть невозможно. Теперь, когда предприниматели города решили оказать поддержку, имам-хатиб мусульманской организации Нефтекамска Тафкиль Глимшин надеется, что строительство мечети пойдет достаточно быстрыми темпами.

Также на этой улице находятся кафе-ресторан «Жемчужина Востока», гаражный кооператив «Лада», кафе «Sandwich Club», развлекательный клуб «Аквариум», сауна «Атлант».



Так, согласно утверждённому проекту будет выглядеть после окончания строительства мечеть на ул. Дзержинского

**Подготовила
студентка 5 курса
гуманитарного
факультета**

**НФБашГУ
специальности
«Филология»
Шарафтдинова
Гульназ Зинфировна**



Составители

Шарафтдинова Г.З. - студентка 5 курса гуманитарного факультета НФБашГУ
специальности «Филология»

Бреднев Ф.Д. - краевед, журналист

Технический редактор

Ахмадиева Л.В. - ведущий библиограф библиографического отдела

Ответственный за выпуск

Бежания О.Б. - заведующая отделом по связям с общественностью